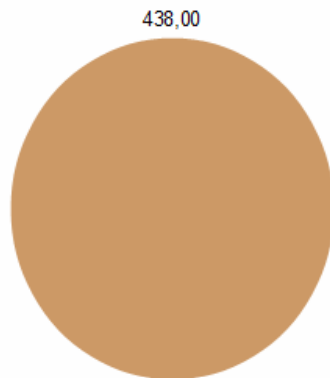
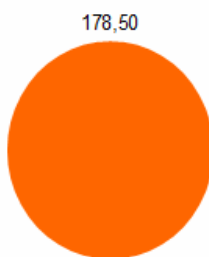


Westumfahrung, kurz

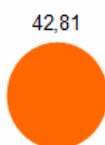
Darstellung der voraussichtlichen Beeinträchtigung von Erholungsflächen um Weilheim und der Auswirkungsprognose "Mensch und Erholen" des staatlichen Bauamtes Weilheim im Größenvergleich



438 ha voraussichtliche Verlärmung von siedlungsnahen Erholungsgebieten mit mindestens 50 dB(A)
=> 50 dB(A): Störung der Kommunikation



178 ha voraussichtliche Verlärmung von siedlungsnahen Erholungsgebieten mit mindestens 55 dB(A)
=> 55 dB(A): laut, erhebliche Störung der Kommunikation



42 ha voraussichtliche Verlärmung von "Erholungsflächen von besonderer Bedeutung" mit mindestens 55 dB(A) bzw. deren Verlust
=> 55 dB(A): laut, erhebliche Störung der Kommunikation



Auswirkungsprognose des staatlichen Bauamtes Weilheim:
"Erholungsflächen von besonderer Bedeutung", lediglich 1,4 km Durchschneidungslänge, entspricht einer Fläche von 0,14 ha bei einer angenommenen Breite von 1 m
Keine Angabe von verlärmten Flächen!!!

Verlärmte Erholungsflächen sind KEINE Erholungsflächen!!!

Ab 40 dB(A) Beeinträchtigung von Schlaf (Dauerschallpegel), Ruhe und Erholung (Umweltbundesamt)!!!